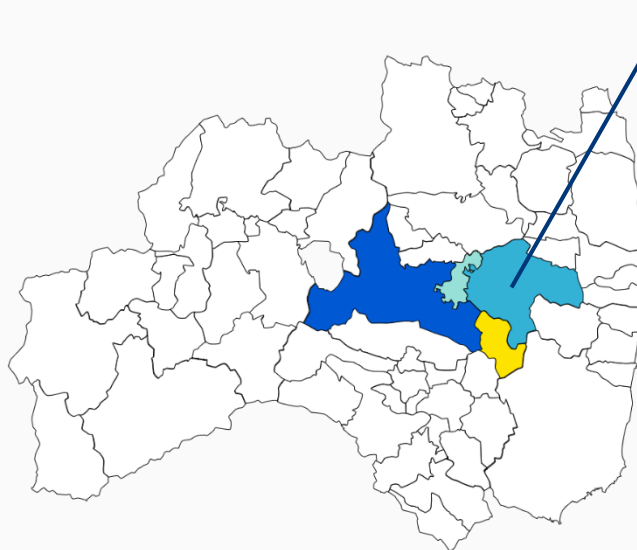


田村市
2025



KORIYAMA FIRE DEPT. DATA BOOK 2025

郡山地方広域消防組合 データブック



田村市

人口：32,626人(県内の1.9%)

面積：458.33km²(県内の3.3%)

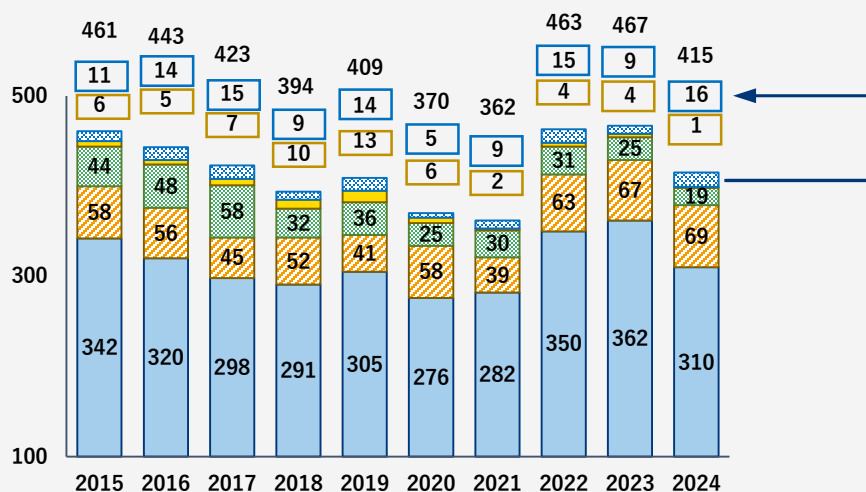
2024消防年報こおりやまより

(割合は小数点以下第二位で四捨五入)



あぶくま洞

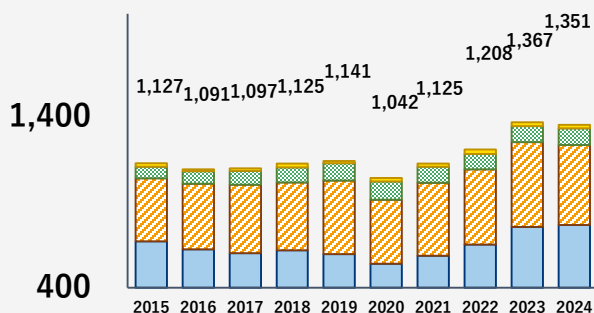
データブックのワンポイント



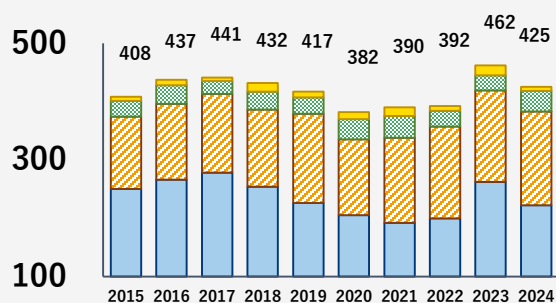
グラフ内の見えにくいデータはグラフ外に表示しています



行政区A



行政区B



行政区間でデータ値の差が大きい場合は、データの範囲を変更しています



火災

- 行政区ごとの火災種別件数.....1
- 行政区ごとの火災損害額.....2
- 行政区ごとの火災による死傷者数.....3

救急

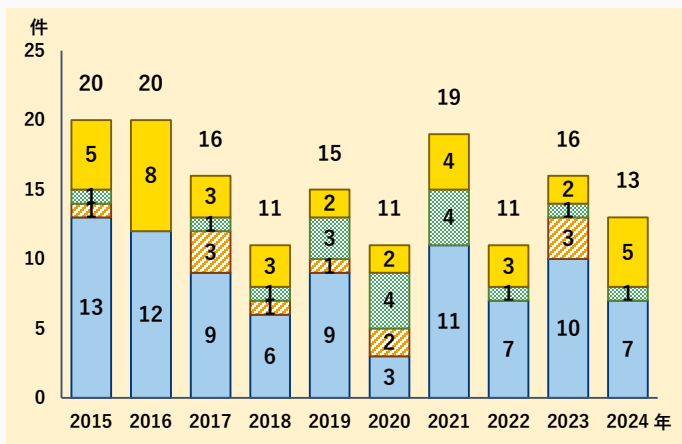
- 行政区ごとの救急出動件数.....4
- 行政区ごとの事故種別搬送人員.....5
- 行政区ごとの傷病程度別搬送人員.....6
- 行政区ごとの男女別搬送人員.....7
- 行政区ごとの年齢区分別搬送人員.....8
- 行政区ごとの急病事案における男女別搬送人員.....9
- 行政区ごとの急病事案における年齢区分別搬送人員10
- 行政区ごとの急病事案における既往別搬送人員.....11

- information.....裏表紙

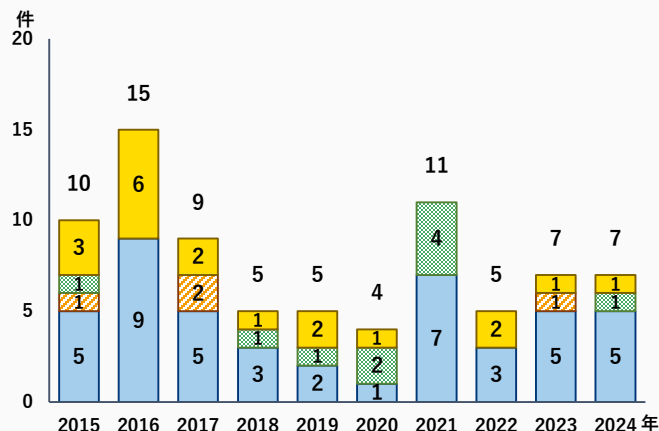
◆ 行政区ごとの火災種別件数

■ 建物 ■ 車両 ■ 林野 ■ その他

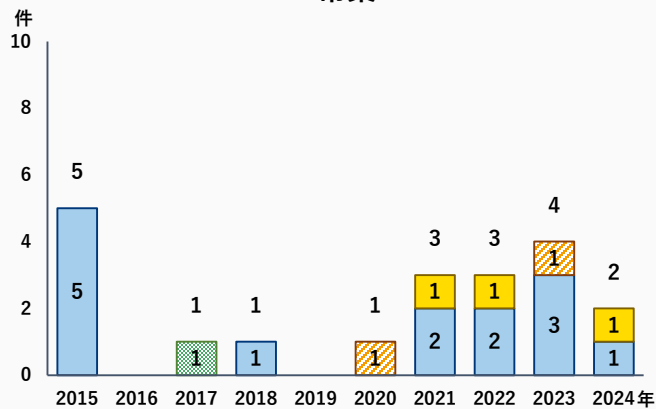
田村市



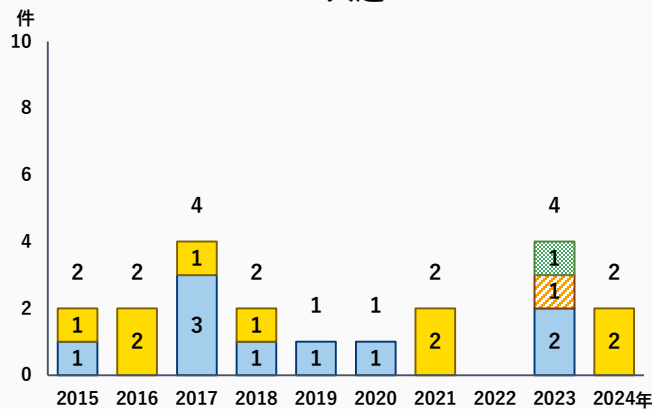
船引



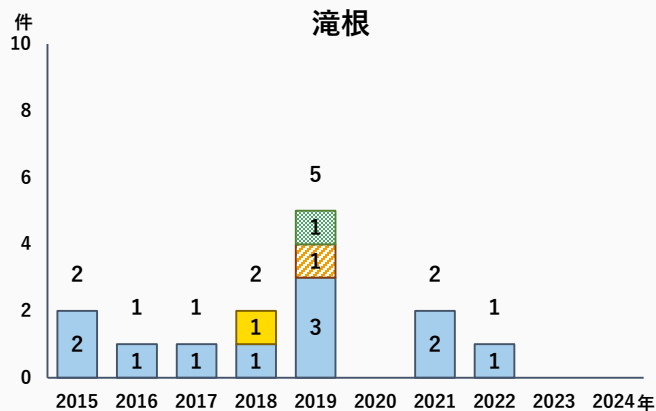
常葉



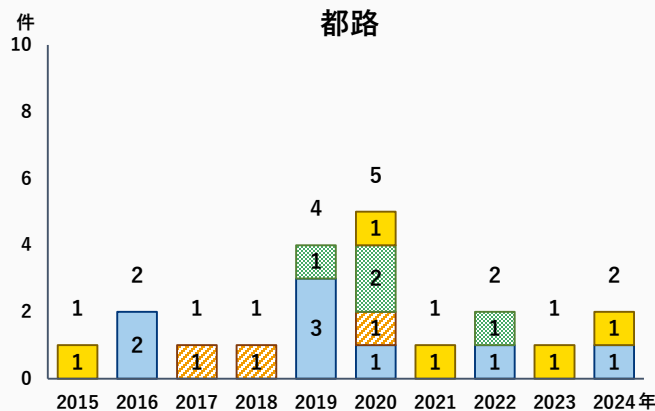
大越



滝根



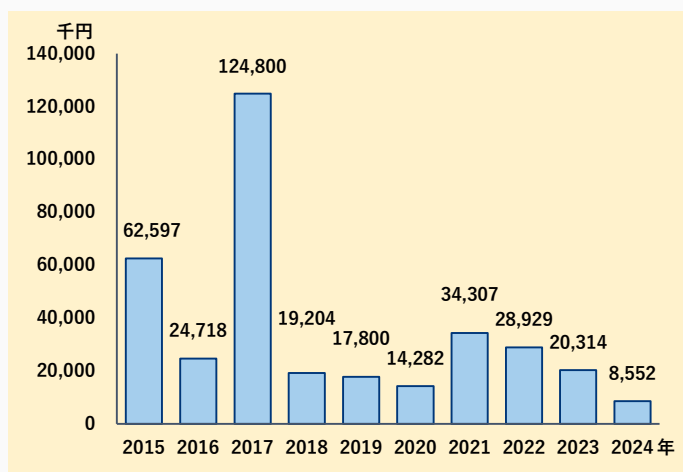
都路



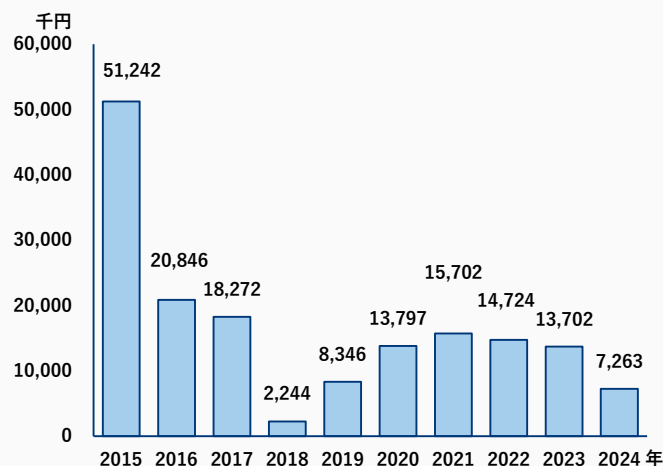
※ 「その他」の火災とは他に分類されない空き地や土手、河川敷等の枯草やごみ火災などをいいます

◆ 行政区ごとの火災損害額

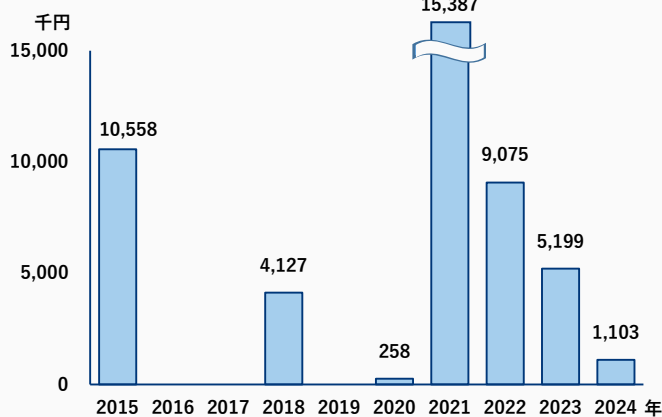
田村市



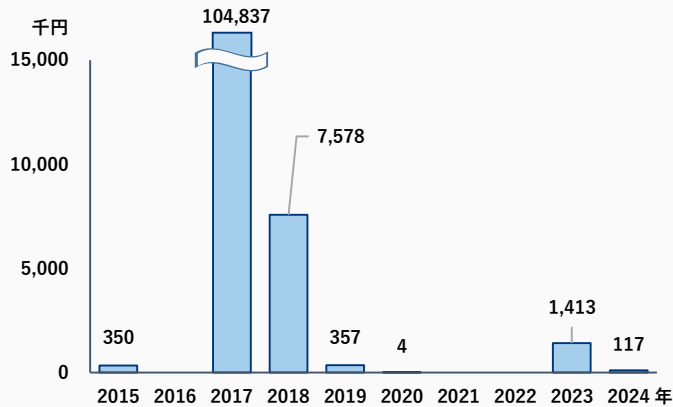
船引



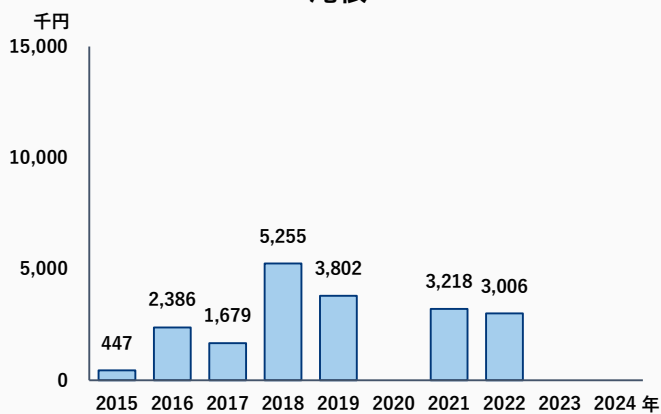
常葉



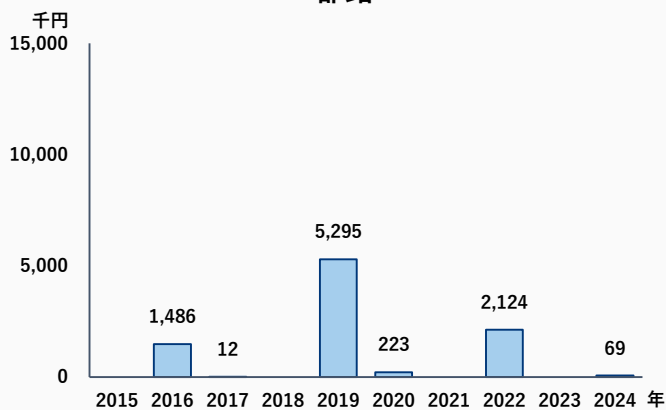
大越



滝根



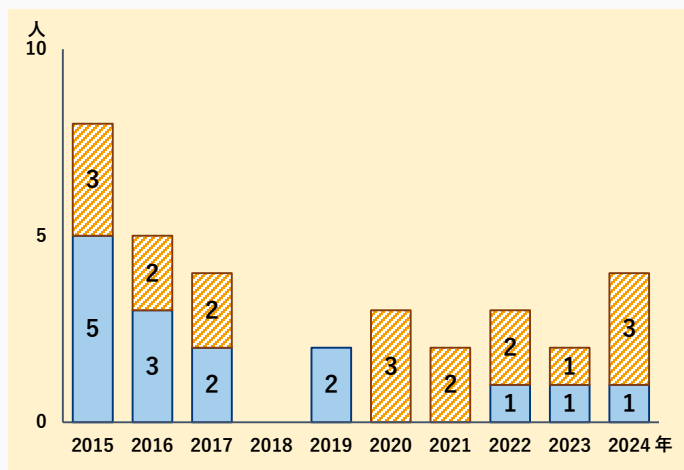
都路



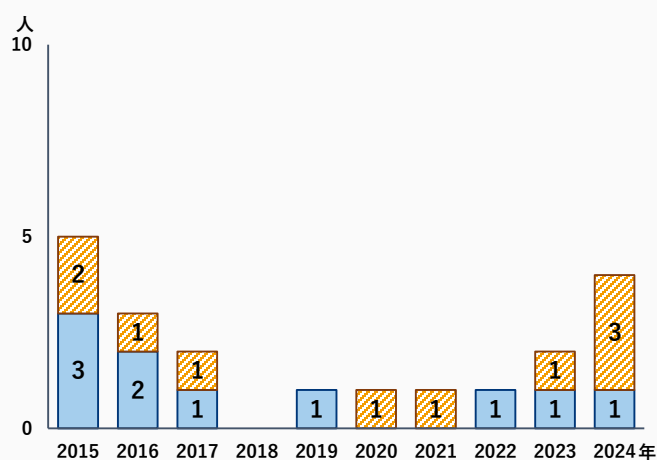
◆ 行政区ごとの火災による死傷者数

死者 負傷者

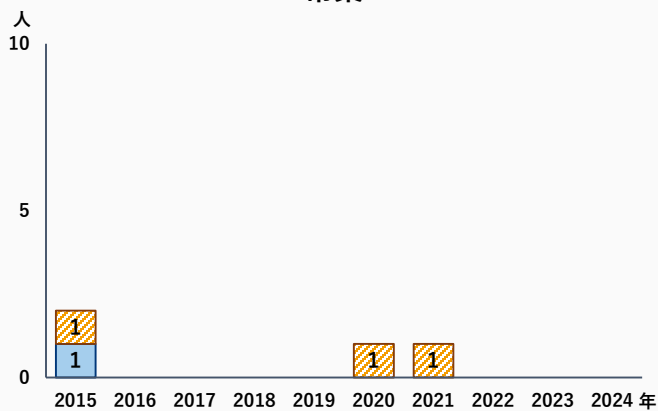
田村市



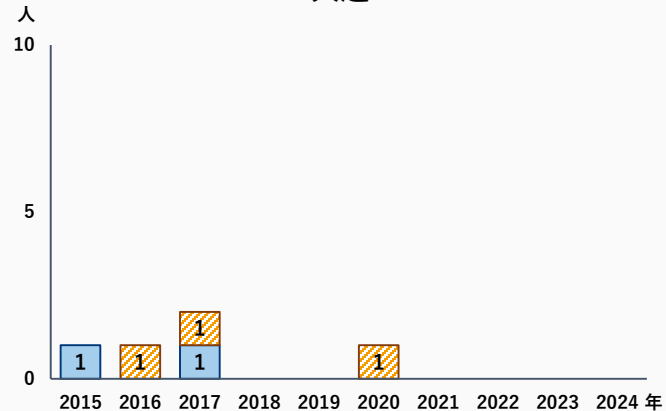
船引




常葉



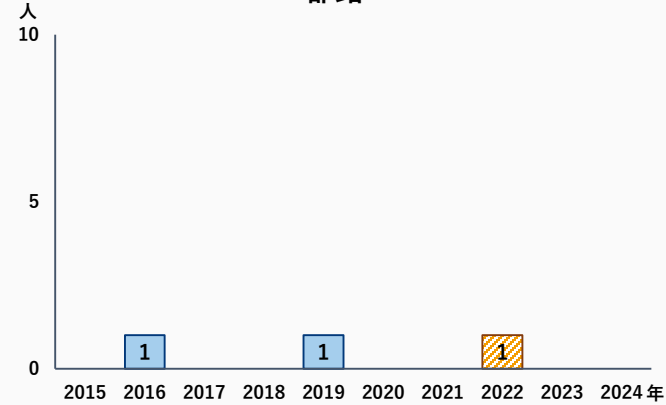
大越



滝根

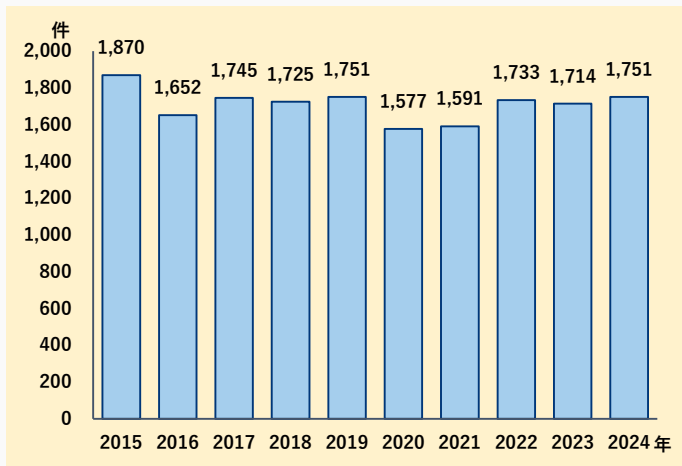


都路

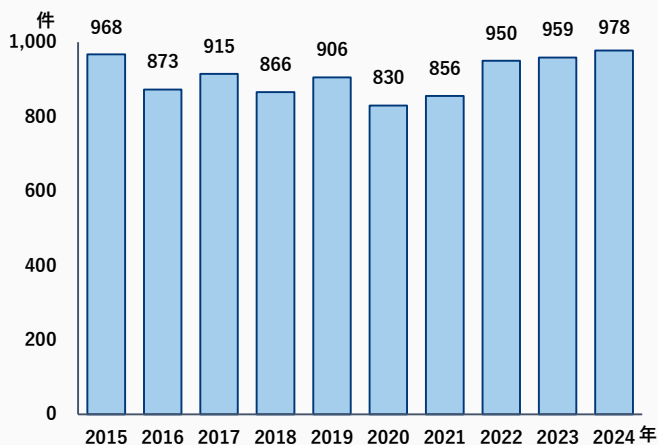


◆ 行政区ごとの救急出動件数

田村市



船引



常葉



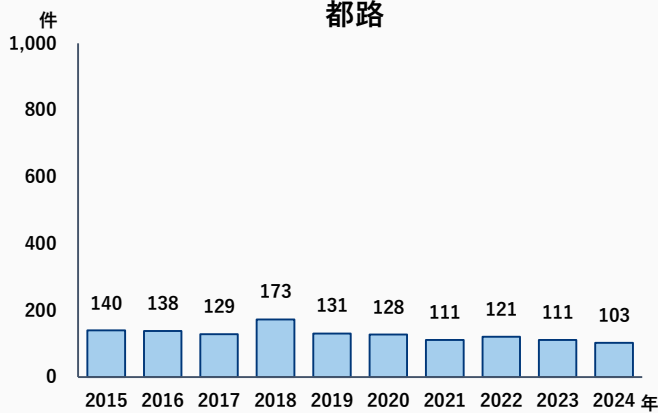
大越



滝根

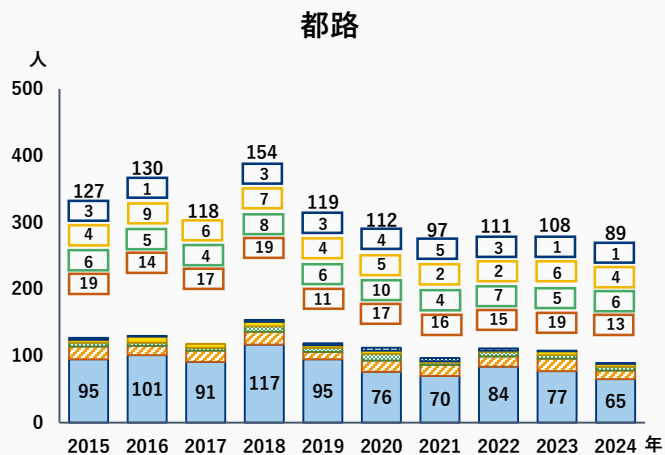
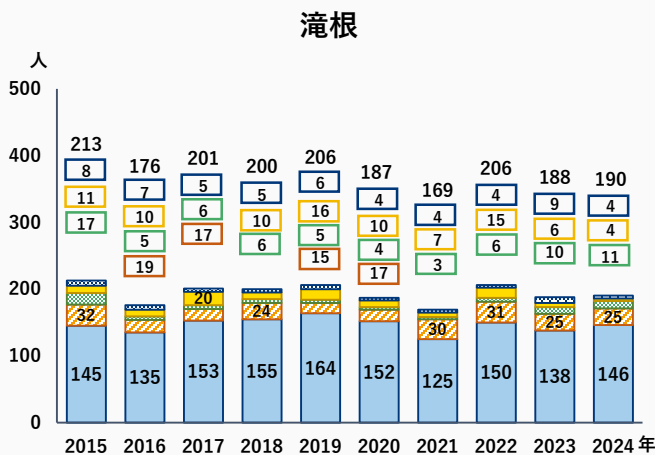
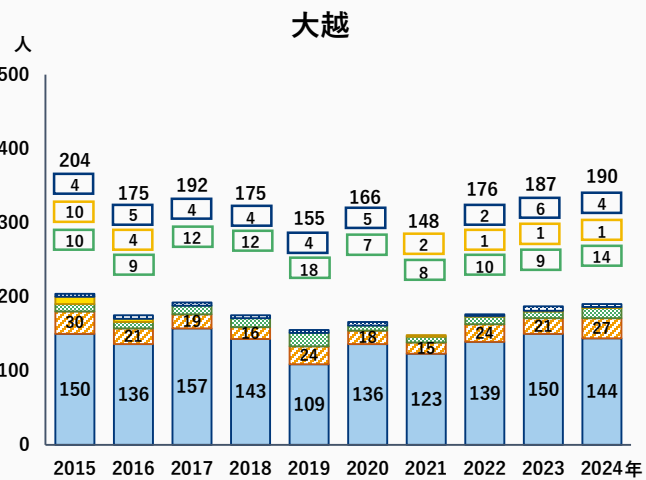
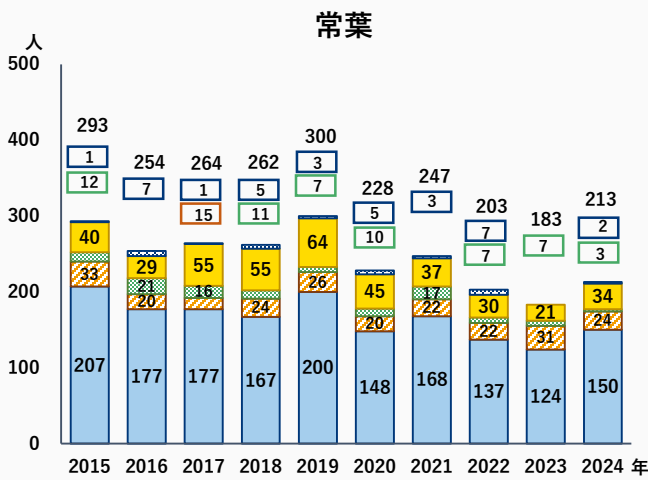
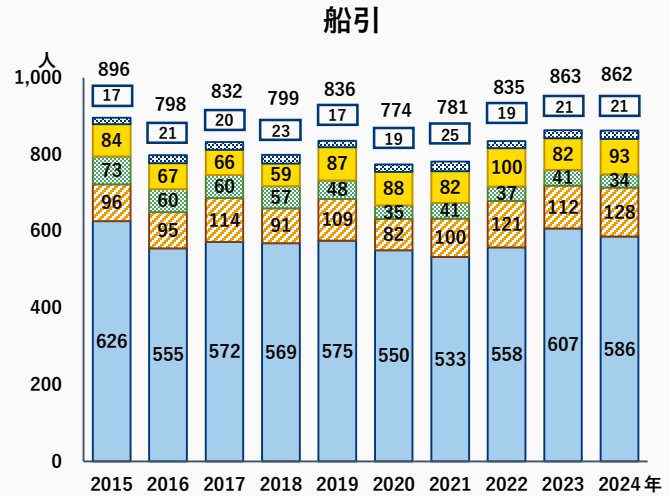
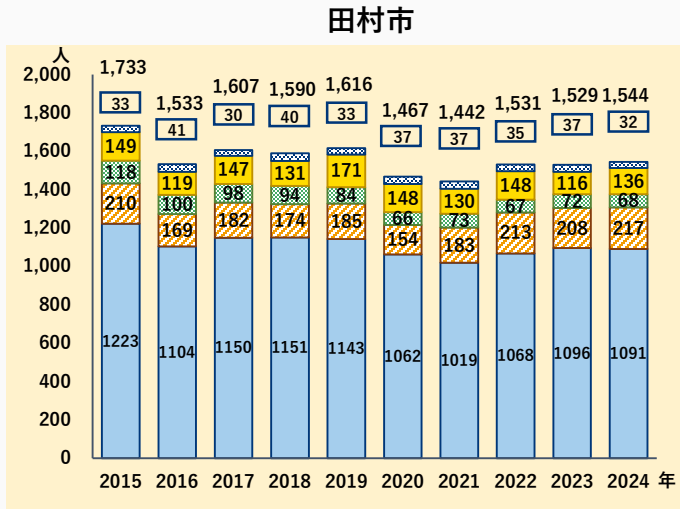


都路



◆ 行政区ごとの事故種別搬送人員

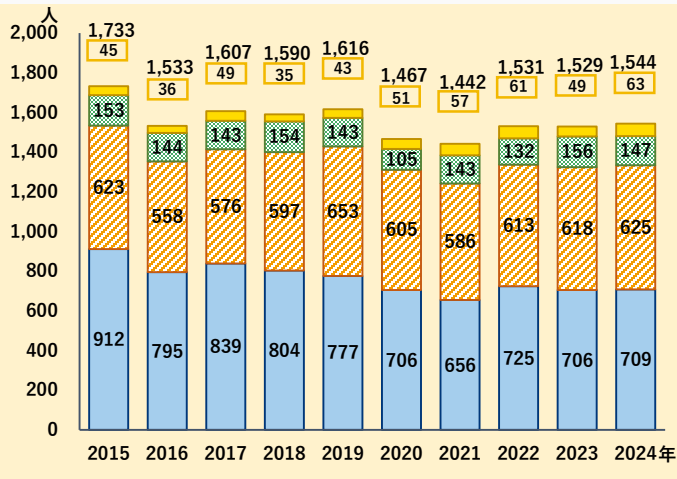
急病 一般負傷 交通事故 転院搬送 その他



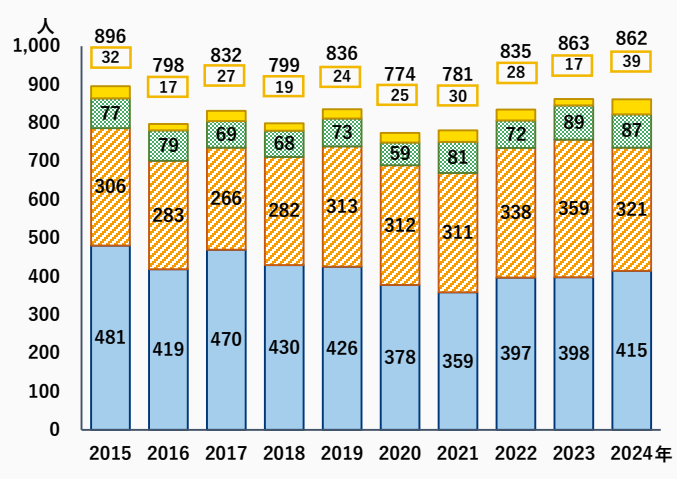
◆ 行政区ごとの傷病程度別搬送人員

軽症
 中等症
 重症
 死亡
 その他

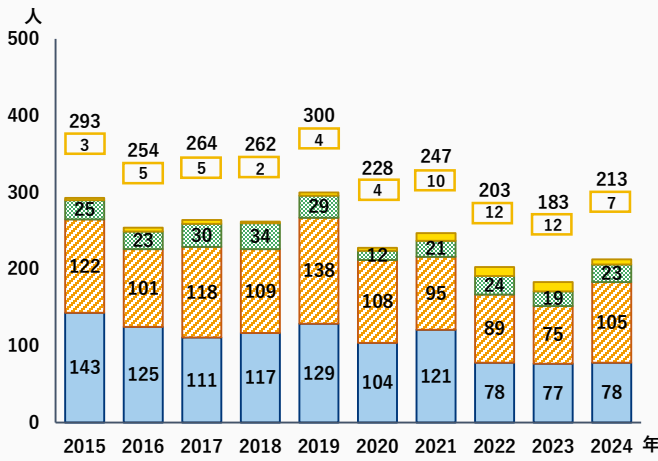
田村市



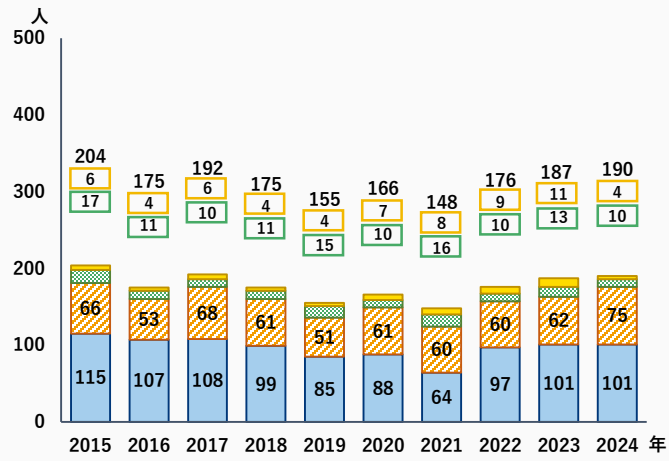
船引



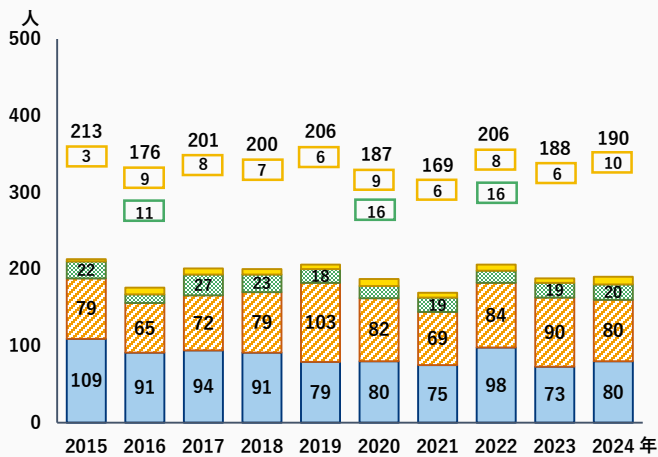
常葉



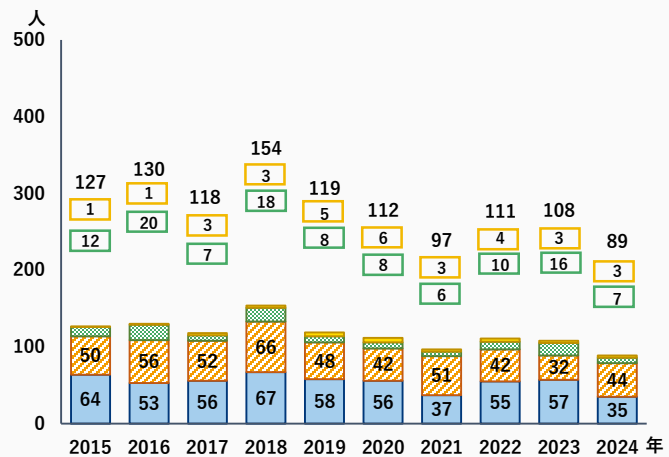
大越



滝根

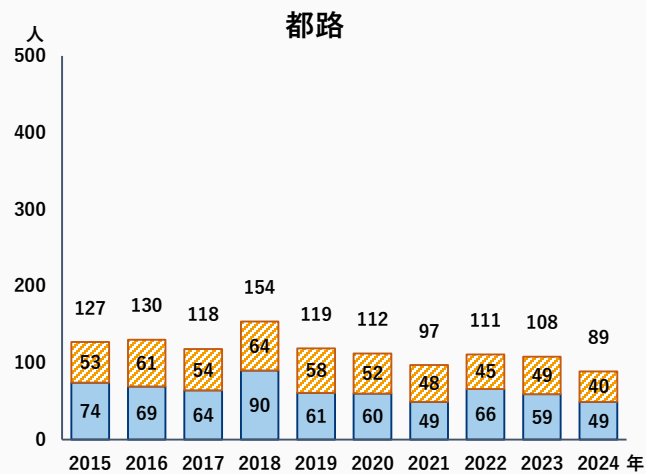
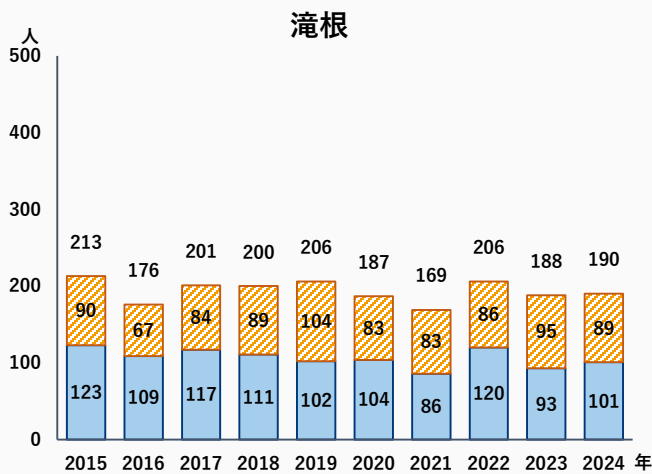
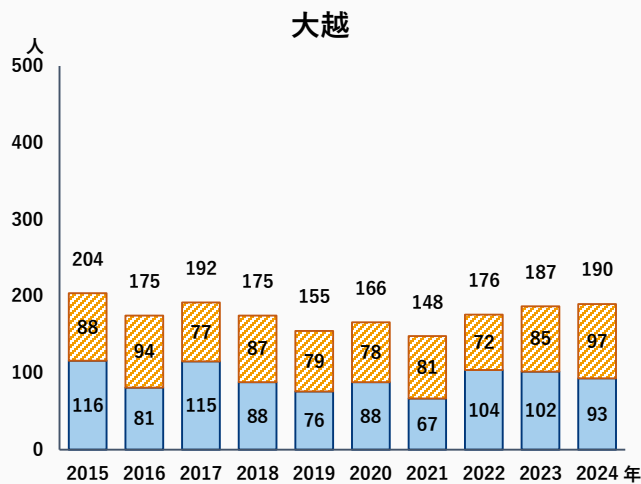
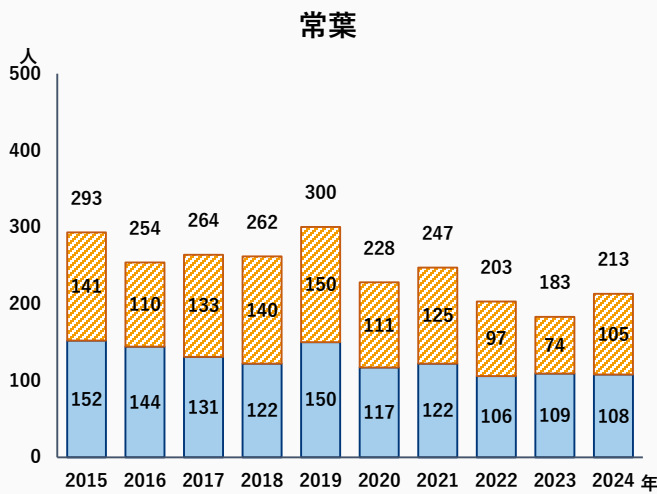
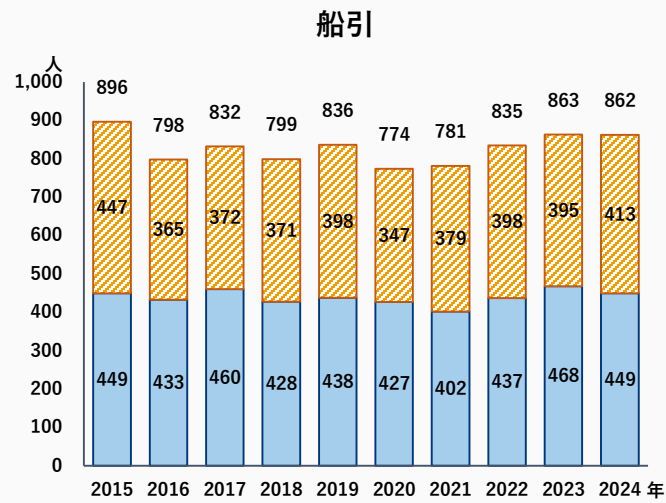
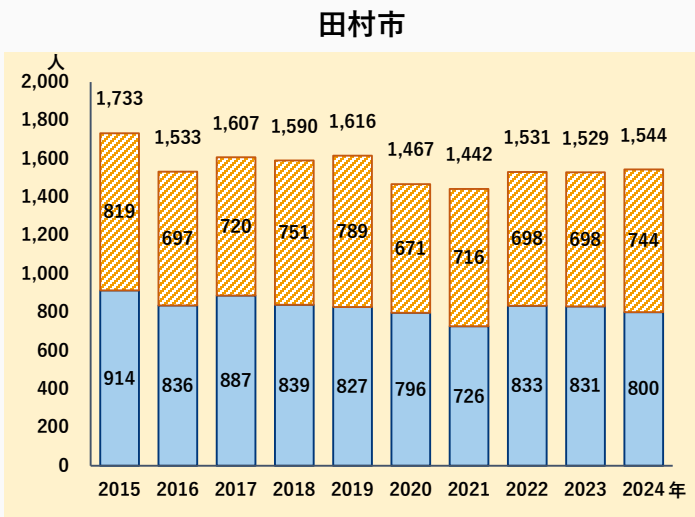


都路



◆ 行政区ごとの男女別搬送人員

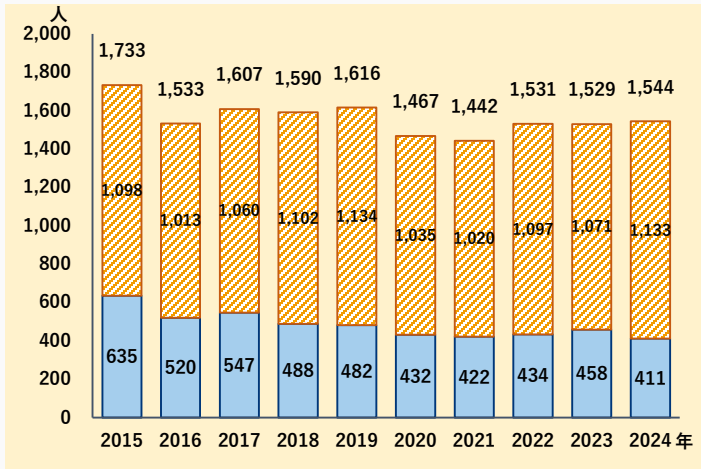
男 女



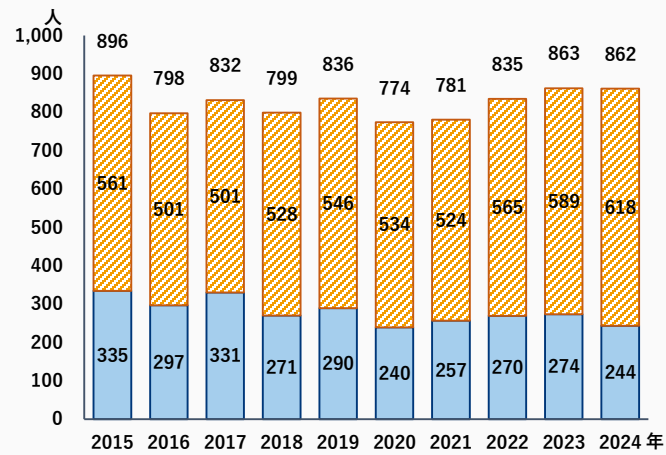
◆ 行政区ごとの年齢区分別搬送人員

65歳未満 65歳以上

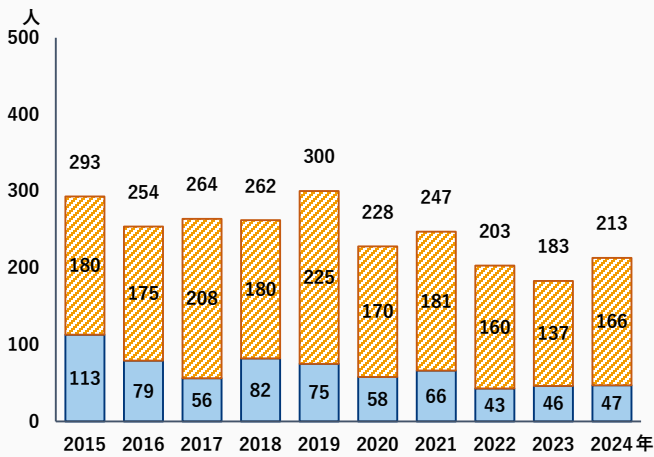
田村市



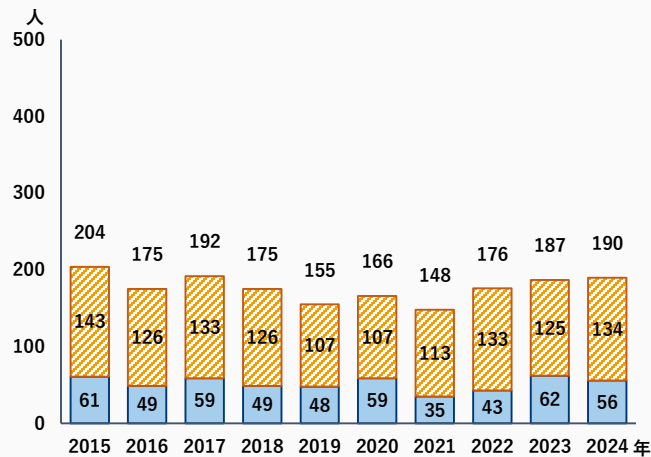
船引



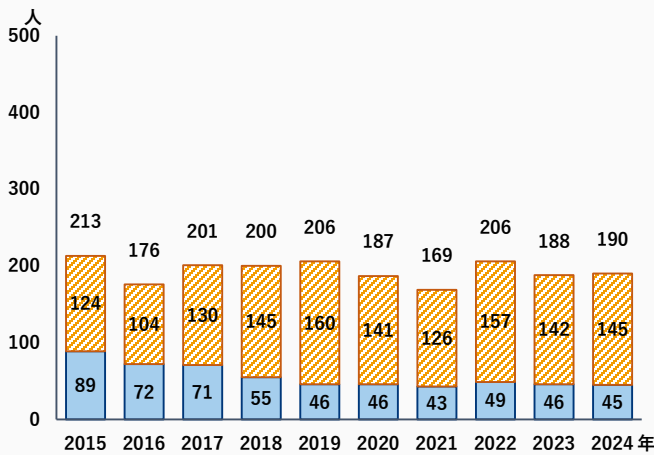
常葉



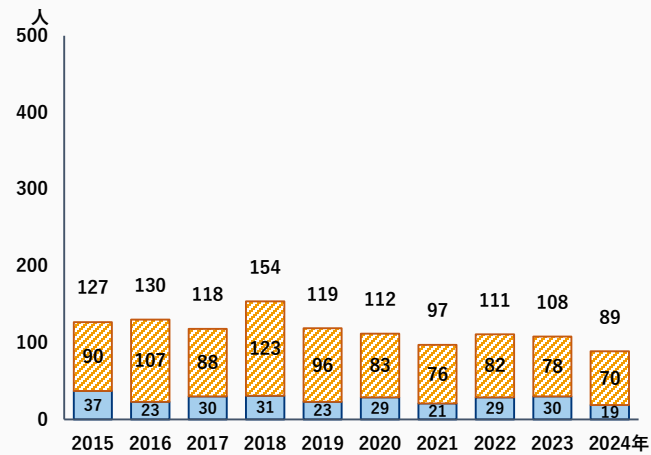
大越



滝根



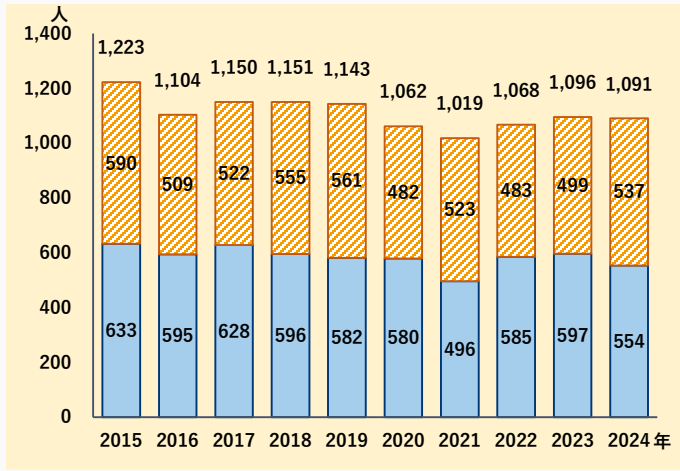
都路



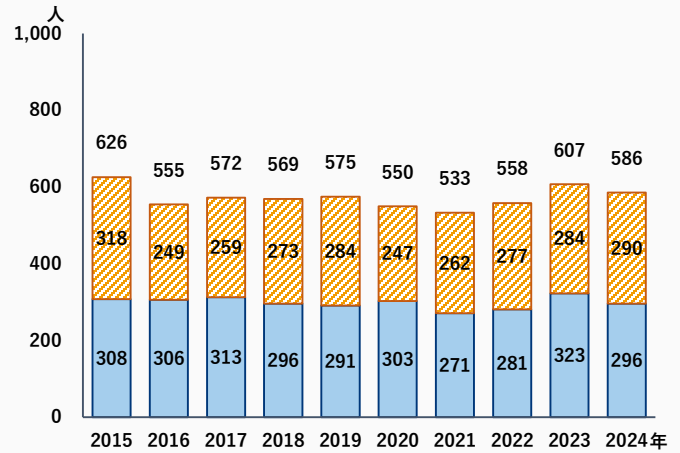
◆ 行政区ごとの急病事案における男女別搬送人員

男 女

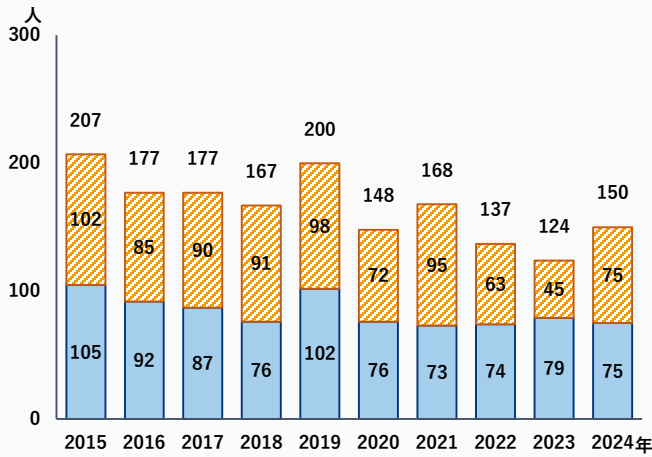
田村市



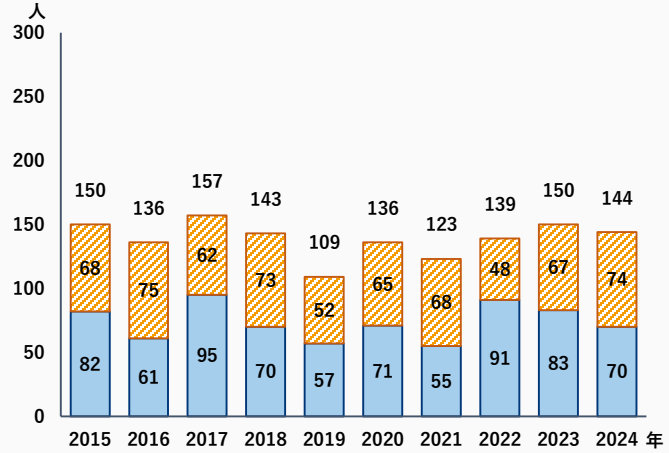
船引



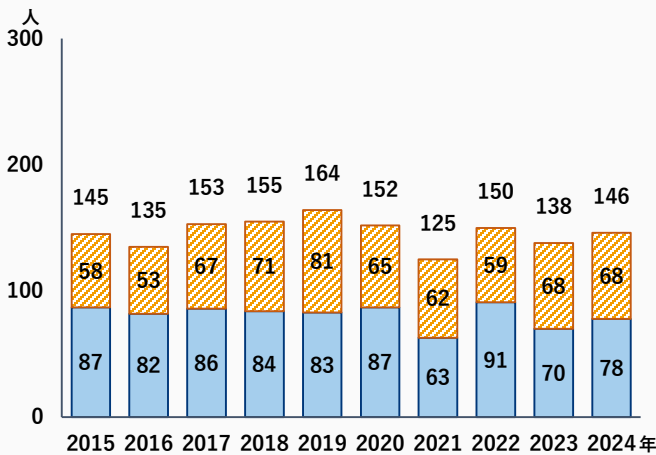
常葉



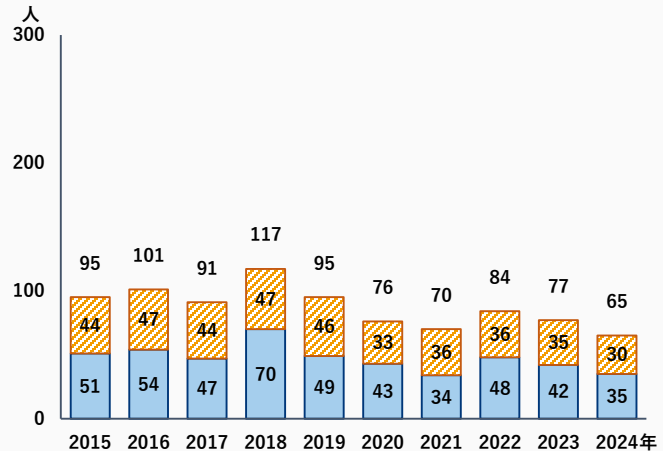
大越



滝根



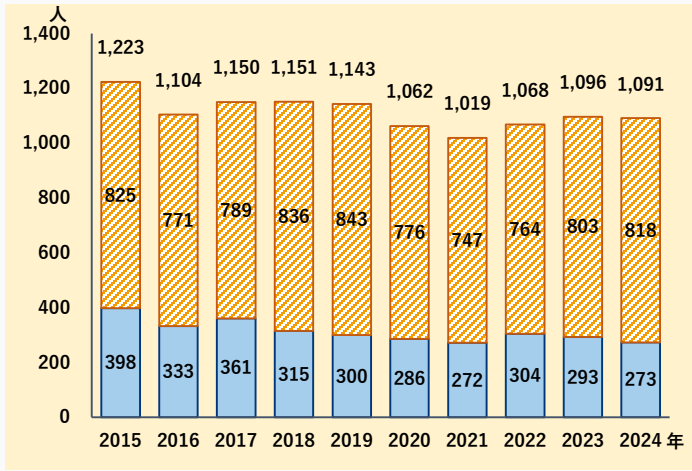
都路



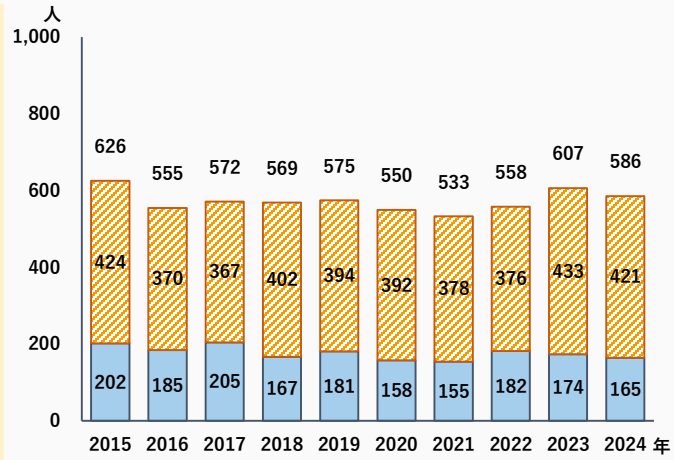
◆ 行政区ごとの急病事案における年齢区別搬送人員

65歳未満 65歳以上

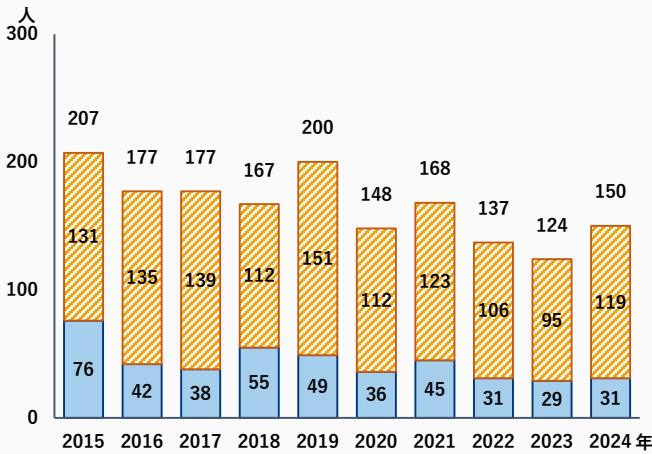
田村市



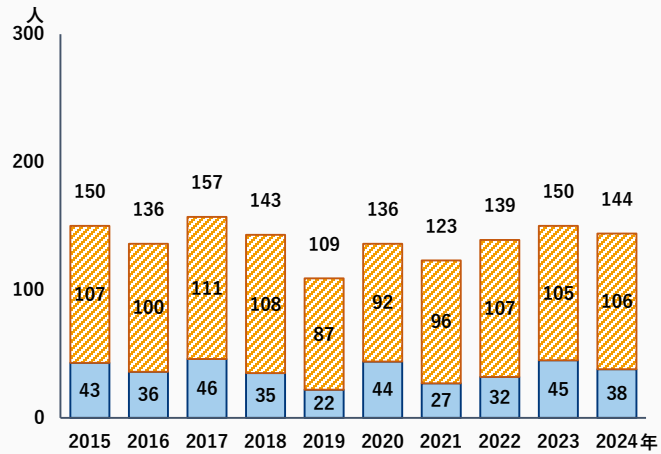
船引



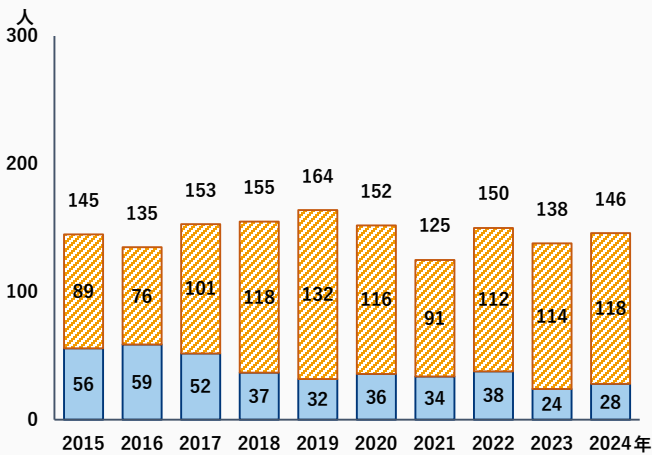
常葉



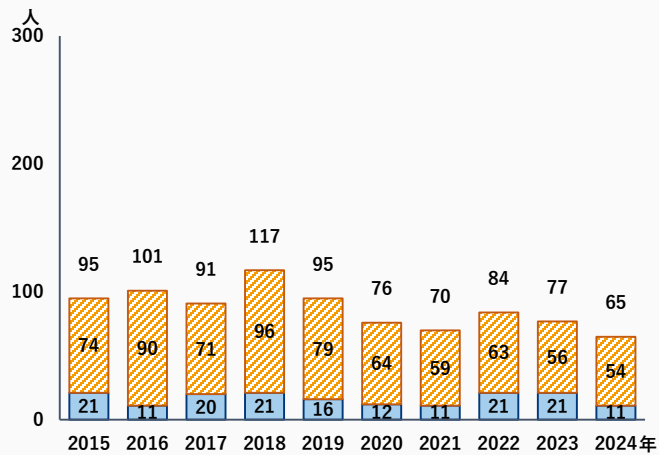
大越



滝根



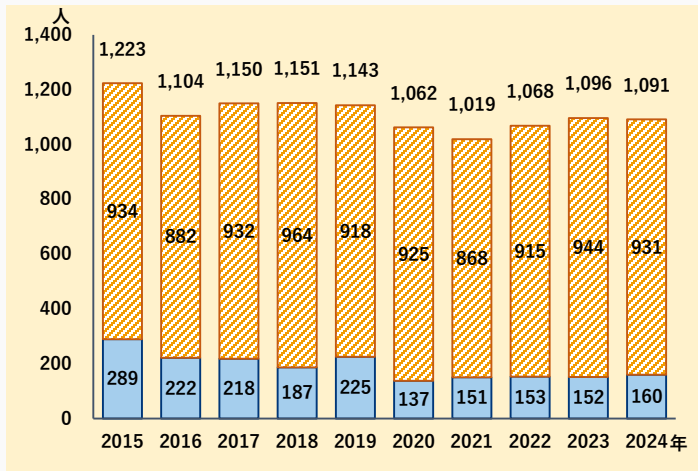
都路



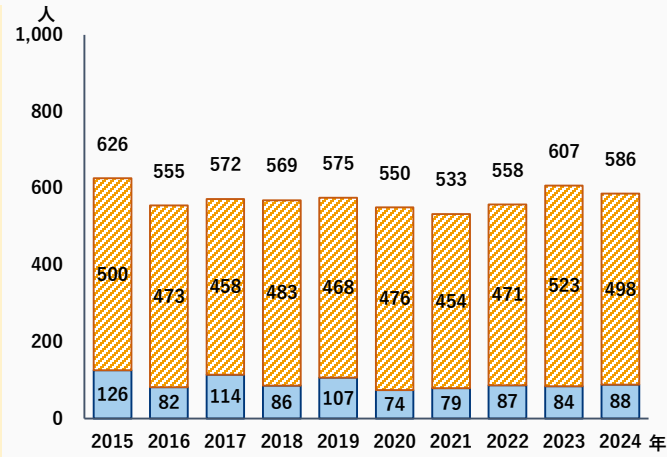
◆ 行政区ごとの急病事案における既往別搬送人員

既往なし 既往あり

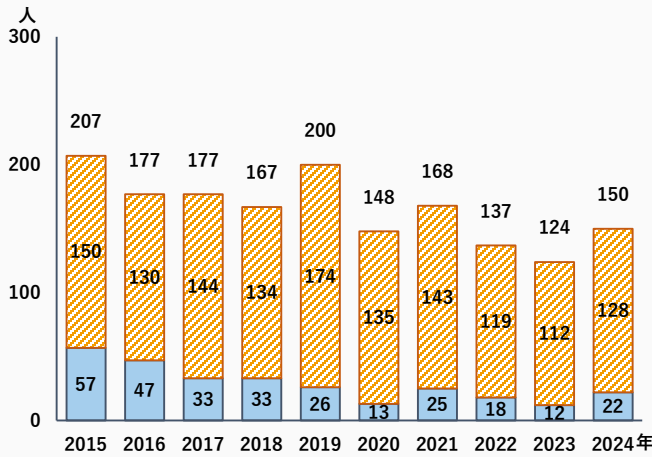
田村市



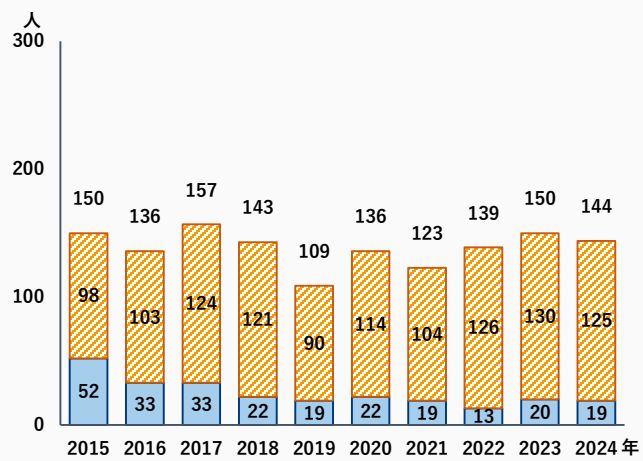
船引



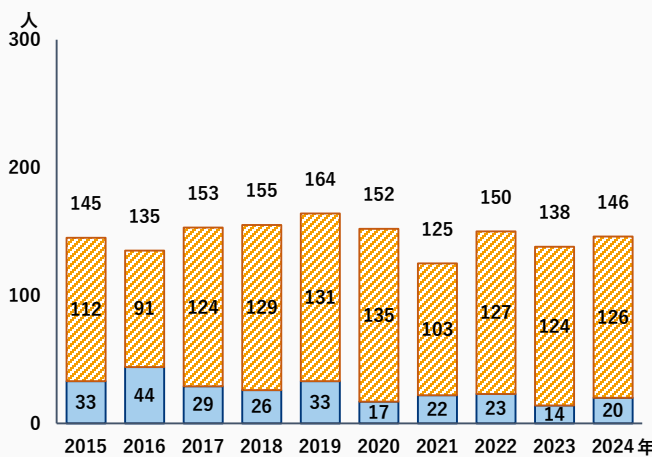
常葉



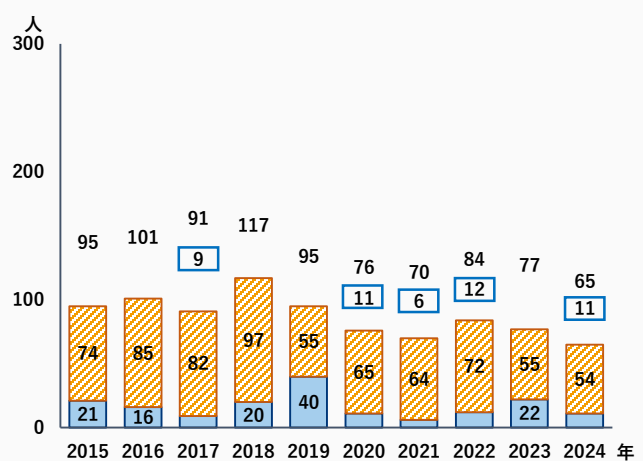
大越



滝根



都路



火災・救急・救助等の各種統計は消防年報で

郡山地方広域消防組合では毎年本組合の現勢及び消防統計を記録し、公表しています。

消防年報は組合ウェブサイトから閲覧及びダウンロードすることができます。是非ご確認下さい。



火災統計を地図上で確認できます

郡山地方広域消防組合では火災発生状況をGIS（地理情報システム）で公開しています。



ダッシュボード形式により火災統計が見やすく、簡単な操作で絞り込みが可能です。

【火災統計ダッシュボード】

<https://www.arcgis.com/apps/dashboards/616beb6f79aa40739e6840fe6a0e629b>


こおりやま消防 安全・安心基本指針



将来にわたって管内住民の安全・安心を確保するための総合的な計画として「こおりやま消防安全・安心基本指針」を策定しています。



郡山消防 🔍



KORIYAMA FIRE DEPT.

DATA BOOK 2025

郡山地方広域消防組合 データブック

田村市2025

2025年3月

編集発行

郡山地方広域消防組合消防本部 総務課

TEL 024-923-1740